

prot. n° 48242  
del 02-set-19

**AVVISO REGIONALE DI PROTEZIONE CIVILE  
PER IL RISCHIO METEO-IDROGEOLOGICO E IDRAULICO N. 19245**

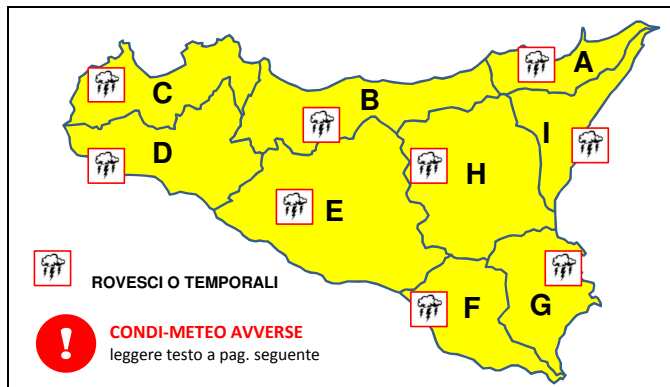
(D.Lgs. n° 1 del 02/01/2018, Direttiva P.C.M. 27/02/2004 e ss.mm.ii., DPRS n° 626/GAB del 30/10/2014 - Sistema di allertamento per rischio idrogeologico e idraulico)

**VALIDITA': dalle ore 16:00 del 2-set-2019 fino alle ore 24:00 del 3-set-2019**

**RISCHIO METEO-IDROGEOLOGICO E IDRAULICO: LIVELLI DI ALLERTA**

**AGGIORNAMENTO PER OGGI 2/9/2019**

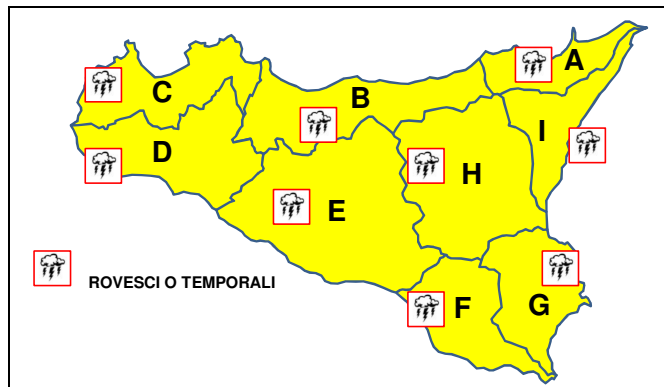
(di regola, dall'emissione alle ore 24:00)



EOLIE: ZONA A - USTICA, EGADI: ZONA C - PANTELLERIA: ZONA D - PELAGIE: ZONA E

**PREVISIONE PER DOMANI 3/9/2019**

(di regola, dalle ore 0:00 fino alle ore 24:00)

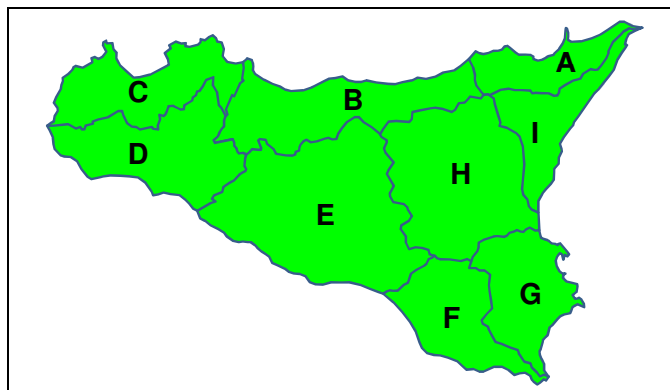


EOLIE: ZONA A - USTICA, EGADI: ZONA C - PANTELLERIA: ZONA D - PELAGIE: ZONA E

**RISCHIO IDRAULICO (bacini maggiori): LIVELLI DI ALLERTA**

**AGGIORNAMENTO PER OGGI 2/9/2019**

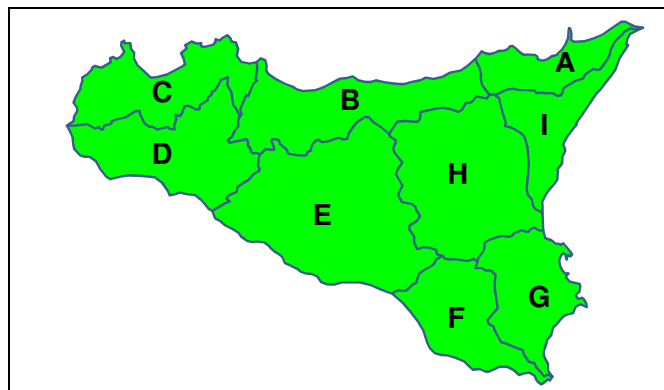
(di regola, dall'emissione alle ore 24:00)



EOLIE: ZONA A - USTICA, EGADI: ZONA C - PANTELLERIA: ZONA D - PELAGIE: ZONA E

**PREVISIONE PER DOMANI 3/9/2019**

(di regola, dalle ore 0:00 fino alle ore 24:00)



EOLIE: ZONA A - USTICA, EGADI: ZONA C - PANTELLERIA: ZONA D - PELAGIE: ZONA E

**LIVELLI DI ALLERTA ADOTTATI E FASI OPERATIVE ATTIVATE**

| TIPO DI RISCHIO  | LIVELLI DI ALLERTA E FASI OPERATIVE PER OGGI |                      |                         |                  |
|--|--|----------------------|-------------------------|------------------|
|  | VERDE<br>GENERICA<br>VIGILANZA               | GIALLA<br>ATTENZIONE | ARANCIONE<br>PREALLARME | ROSSA<br>ALLARME |
| IDROGEOLOGICO E IDRAULICO <sup>(1)</sup>               |  |                      |                         |                  |
| IDROGEOLOGICO E IDRAULICO PER TEMPORALI <sup>(2)</sup> |  | TUTTA LA REGIONE     |                         |                  |
| IDRAULICO <sup>(3)</sup>                               | TUTTA LA REGIONE                             |                      |                         |                  |

| LIVELLI DI ALLERTA E FASI OPERATIVE PER DOMANI |                      |                         |                  |
|--|----------------------|-------------------------|------------------|
| VERDE<br>GENERICA<br>VIGILANZA                 | GIALLA<br>ATTENZIONE | ARANCIONE<br>PREALLARME | ROSSA<br>ALLARME |
|  |                      |                         |                  |
|  | TUTTA LA REGIONE     |                         |                  |
| TUTTA LA REGIONE                               |                      |                         |                  |

- (1) Le possibili criticità idrauliche sono riferite ai bacini minori (< 50 kmq) e alle aree urbanizzate  
(2) Come sopra, con forzante Meteo  
(3) Condizioni diffuse di possibile criticità idraulica nei bacini maggiori (> 50 kmq)

**VEDI DISPOSIZIONI GENERALI  
E AVVERTENZE**

**NOTE** IN CASO DI TEMPORALI, PRESTARE PARTICOLARE ATTENZIONE AI DEFLUSSI NELLE AREE URBANE E AI LUOGHI FREQUENTATI DALL'UOMO ANCHE IN PROSSIMITA' DEI CORSI D' ACQUA

**FASI OPERATIVE ATTIVATE  
PER IL DRPC-SICILIA**

PER OGGI: 2/9/2019  
PER DOMANI: 3/9/2019

**ATTENZIONE  
ATTENZIONE**



prot. n° 48242  
del 02-set-19

**AVVISO REGIONALE DI PROTEZIONE CIVILE  
PER IL RISCHIO METEO-IDROGEOLOGICO E IDRAULICO N. 19245**

(D.Lgs. n° 1 del 02/01/2018, Direttiva P.C.M. 27/02/2004 e ss.mm.ii., DPRS n° 626/GAB del 30/10/2014 - Sistema di allertamento per rischio idrogeologico e idraulico)

**VALIDITA': dalle ore 16:00 del 2-set-2019 fino alle ore 24:00 del 3-set-2019**

**OPERAZIONI DI RILASCIO IN ALVEO PREVISTE E/O IN ATTO COMUNICATE DAI GESTORI DELLE DIGHE**  
(in parentesi: il bacino principale, il corso d'acqua a valle e le portate di scarico dichiarate in mc/s):

CASTELLO (Magazzolo, Magazzolo; 1), GAMMAUTA (Verdura, Sosio; 3), PACECO (Lenzi, Baiata; 1), PRIZZI (Verdura, Raia; 3), ROSAMARINA (San Leonardo, San Leonardo; 0,5), SANTA ROSALIA (Irmínio, Irmínio; 0,2)

**IN RELAZIONE ALLE SOPRA INDICATE OPERAZIONI, POTREBBERO VERIFICARSI FENOMENI LOCALIZZATI E/O DIFFUSI DI ESONDAZIONE LUNGO I CORSI D'ACQUA A VALLE DELLE DIGHE. LE STRUTTURE LOCALI DI PROTEZIONE CIVILE ADOTTERANNO, AL RIGUARDO, LE PROCEDURE PREVISTE NEI PROPRI PIANI DI PROTEZIONE CIVILE PER IL RISCHIO IDROGEOLOGICO E IDRAULICO**

**DOCUMENTI DI RIFERIMENTO EMESSI DAL DPC/CENTRO FUNZIONALE CENTRALE:**

|   |     |             |                                       |                     |            |
|---|-----|-------------|---------------------------------------|---------------------|------------|
| VALUTAZIONI METEOROLOGICHE NUMERICHE  | del | 2-set-2019  | PREVISIONI METEO SINOTTICHE NAZIONALI | del                 | 2-set-2019 |
| BOLLETTINO DI VIGILANZA METEOROLOGICA NAZIONALE                                   | del | 2-set-2019  |                                       |                     |            |
| <input checked="" type="checkbox"/> L'AVVISO DI CONDIZIONI METEOROLOGICHE AVVERSE | del | 31-ago-2019 | n. 19079                              | Prot. DPC/PRE/44599 |            |

**FENOMENI PREVISTI**

**per la giornata di oggi 02-set-19**

**per la giornata di domani 03-set-19**

|  |                       |  |
|--|-----------------------|--|
| Spesse, anche a carattere di rovescio o temporale, sulle zone centro-settentrionali, con quantitativi cumulati generalmente moderati; da isolate a sparse, anche a carattere di rovescio o temporale, sulle restanti zone, con quantitativi cumulati generalmente deboli o puntualmente moderati | <b>PRECIPITAZIONI</b> | Da isolate a sparse, anche a carattere di rovescio o temporale, con quantitativi cumulati generalmente da deboli a localmente moderati |
|--|-----------------------|--|

|                 |                 |                               |
|-----------------|-----------------|-------------------------------|
| Nessun fenomeno | <b>NEVICATE</b> | Nessun fenomeno significativo |
|-----------------|-----------------|-------------------------------|

|                               |                    |                               |
|-------------------------------|--------------------|-------------------------------|
| Nessun fenomeno significativo | <b>VISIBILITA'</b> | Nessun fenomeno significativo |
|-------------------------------|--------------------|-------------------------------|

|                                |                    |                                |
|--------------------------------|--------------------|--------------------------------|
| Senza variazioni significative | <b>TEMPERATURE</b> | Senza variazioni significative |
|--------------------------------|--------------------|--------------------------------|

|                               |              |                                 |
|-------------------------------|--------------|---------------------------------|
| Nessun fenomeno significativo | <b>VENTI</b> | Forti localmente settentrionali |
|-------------------------------|--------------|---------------------------------|

|                               |             |                                   |
|-------------------------------|-------------|-----------------------------------|
| Nessun fenomeno significativo | <b>MARI</b> | Molto mosso lo Stretto di Sicilia |
|-------------------------------|-------------|-----------------------------------|

**CONDI-METEO AVVERSE**

SI PREVEDE IL PERSISTERE DI PRECIPITAZIONI A PREVALENTE CARATTERE DI ROVESCIO O TEMPORALE, SPECIE SUI SETTORI OCCIDENTALI. I FENOMENI SARANNO ACCOMPAGNATI DA ROVESCII DI FORTE INTENSITA', FREQUENTE ATTIVITA' ELETTRICA, LOCALI GRANDINATE E FORTI RAFFICHE DI VENTO

**DISPOSIZIONI GENERALI**

Si invitano tutti gli Enti cui la presente è diretta (elenco in calce), e i Sindaci in particolare, a predisporre le azioni di prevenzione previste nei propri piani di protezione civile in attuazione ai LIVELLI DI ALLERTA e alle corrispondenti FASI OPERATIVE dichiarati dal CFDMI-settore Idro e adottati, per delega del Presidente della Regione, dal Capo del DRPC-Sicilia (Rif. normativi: Decreto legislativo n.1 del 02/01/2018: "Codice della protezione civile", DPRS del 27/01/2011 in GURS n. 8 del 18/02/2011: "Linee Guida per la redazione dei piani di protezione civile comunali e intercomunali in tema di rischio idrogeologico", DPRS n° 626/GAB del 30/10/2014: "Direttiva regionale per la gestione organizzativa e funzionale del sistema di allerta per il rischio idrogeologico e idraulico ai fini di protezione civile").

I responsabili locali di protezione civile sono invitati a prestare specifica attenzione alle condizioni meteorologiche locali e alle loro variazioni, non prevedibili e talora repentine, nonché agli effetti al suolo derivanti, ancorché potenziali, temuti o presumibili, adeguando all'occorrenza e opportunamente le Fasi operative e i propri modelli di intervento. In particolare, se sono note condizioni di vulnerabilità del territorio per effetto di dissesti precedenti, la Autorità locali di protezione civile possono, all'occorrenza, adottare Fasi Operative con livelli superiori a quelli del presente Avviso.

Si raccomanda di dare la massima e tempestiva diffusione del presente Avviso e di informare la SORIS circa l'evoluzione della situazione. Il presente Avviso è pubblicato su [www.protezionecivilesicilia.it](http://www.protezionecivilesicilia.it)

IL VALUTATORE: DAMIANI

IL DIRIGENTE DEL CFD-Idro  
(BASILE)

IL DIRIGENTE GENERALE  
CAPO DEL DIPARTIMENTO  
(FOTI)

Contatti: Centro Funzionale Decentrato - Idro  
e-mail: [centrofunzionale@protezionecivilesicilia.it](mailto:centrofunzionale@protezionecivilesicilia.it)  
posta certificata: [centrofunzionale@pec.protezionecivilesicilia.it](mailto:centrofunzionale@pec.protezionecivilesicilia.it)

SORIS  
numero verde 800 404040 - tel. 091 7433111 - fax 091 7074796/7  
e-mail: [soris@protezionecivilesicilia.it](mailto:soris@protezionecivilesicilia.it)



prot. n° 48242  
del 02-set-19

**AVVISO REGIONALE DI PROTEZIONE CIVILE  
PER IL RISCHIO METEO-IDROGEOLOGICO E IDRAULICO N. 19245**

(D.Lgs. n° 1 del 02/01/2018, Direttiva P.C.M. 27/02/2004 e ss.mm.ii., DPRS n° 626/GAB del 30/10/2014 - Sistema di allertamento per rischio idrogeologico e idraulico)

**VALIDITA': dalle ore 16:00 del 2-set-2019 fino alle ore 24:00 del 3-set-2019**

**AVVERTENZE**

Le criticità attese per il **RISCHIO IDROGEOLOGICO E IDRAULICO**, stimate sulla base delle precipitazioni previste, possono comportare manifestazioni localizzate o diffuse di tipo **geomorfologico** (frane) e/o di tipo **idraulico nei piccoli bacini (< 50 kmq) e nelle aree urbanizzate**. In caso di piogge concentrate in intervalli di tempo contenuti, le criticità possono assumere carattere di estrema pericolosità (es: colate detritiche, crolli, inondazioni localizzate).

Le criticità attese per il **RISCHIO IDROGEOLOGICO E IDRAULICO CON FORZANTE TEMPORALI**, stimate sulla base delle precipitazioni previste e dell'occorrenza di temporali, possono risultare più gravose in relazione alla distribuzione e intensità dei fenomeni che risultano connotati da elevata incertezza previsionale.

Le criticità attese per il **RISCHIO IDRAULICO**, stimate sulla base delle precipitazioni previste, si riferiscono a possibili fenomeni prevalentemente di tipo **idraulico** principalmente nell'ambito del reticolo idrografico naturale dei **bacini maggiori** (> 50 kmq) (alluvioni, esondazioni).

**In presenza di condizioni strutturali inadeguate dei corsi d'acqua e delle reti fognarie e in caso di beni ubicati in prossimità o all'interno di zone vocate al dissesto idrogeologico e idraulico, le criticità possono manifestarsi in maniera più gravosa a prescindere dai quantitativi previsti e/o reali di pioggia.**

Le operazioni effettuate dai gestori degli impianti di ritenuta possono causare fenomeni localizzati o diffusi di esondazione a valle delle dighe in relazione agli eventuali ulteriori apporti fluviali, nonché allo stato di manutenzione dei corsi d'acqua.

**Si consulti la "tabella degli scenari" pubblicata sul sito del DRPC-Sicilia ([www.protezionecivilesicilia.it](http://www.protezionecivilesicilia.it)).**

**ELENCO DEI DESTINATARI DELL'AVVISO REGIONALE DI PROTEZIONE CIVILE  
PER IL RISCHIO METEO-IDROGEOLOGICO E IDRAULICO**

Sindaci  
Responsabili Uffici Comunali di P.C.  
Liberi Consorzi, Città Metropolitane  
Responsabili Uffici Provinciali P.C.  
Dipartimento Acque e Rifiuti  
- Servizio 2: Osservatorio Acque - Sala Operativa  
- Servizio 3: Settore Infrastrutture per le acque  
Dipartimento Agricoltura  
- SIAS  
Corpo Forestale Regione Siciliana  
Ispettorati Ripartimentali delle Foreste  
Dipartimento Regionale Tecnico  
- Uffici Genio Civile  
Dipartimento Regionale Ambiente  
Ufficio Tecnico per le Dighe - sez. Palermo  
Enti Gestori Dighe  
Enti Parco (Alcantara, Etna, Madonie, Nebrodi, Sicani)  
Riserve Naturali Orientate  
ARPA - Agenzia Regionale Protezione Ambiente  
Uffici Soprintendenza ai BB.CC.AA.  
ASI - Aree Sviluppo Industriale  
Consorzi di Bonifica  
Ordini professionali (Architetti, Geologi, Geometri, Ingegneri)  
DRPC Sicilia

Prefetture - UTG  
Corpo Nazionale Vigili del Fuoco tramite le Prefetture  
Comando Regionale Arma dei Carabinieri tramite le Prefetture  
Compartimento Polizia Stradale Sic. Orientale tramite le Prefetture  
Compartimento Polizia Stradale Sic. Occidentale tramite le Prefetture  
Comando Regionale Sicilia Guardia di Finanza tramite le Prefetture  
Direzioni Marittime tramite le Prefetture  
Capitanerie di Porto tramite le Prefetture  
CNSAS Corpo Naz.le Soccorso Alpino e Speleologico  
Dipartimento per la Pianificazione Strategica dell'Ass.to Reg.le Salute  
SUES 118  
CRI  
ANAS  
CAS  
RFI  
ENEL - Sicilia  
TERNA - Sicilia  
Enti gestori telefonia  
ENI Integrated Crisis Center - Roma  
e, p.c.  
Presidente della Regione Siciliana  
Dipartimento della Protezione Civile